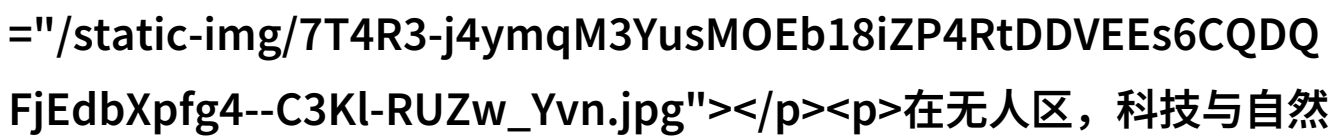


无人区码一码二码W358CC-探秘荒野的数字

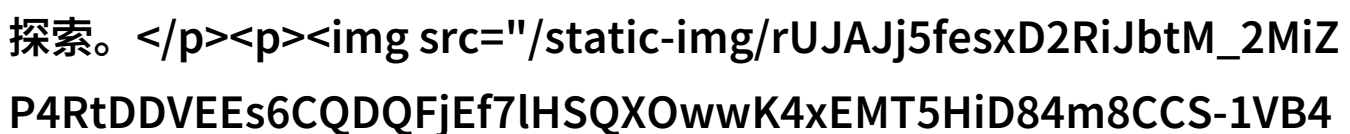
探秘荒野的数字足迹：追踪W358CC的秘密旅程



在无人区，科技与自然相遇的地方，一种独特的语言诞生了——无人区码。它是当代荒野旅行者之间交流的一种方式，无声而有力的记录着每一次穿越大地的痕迹。

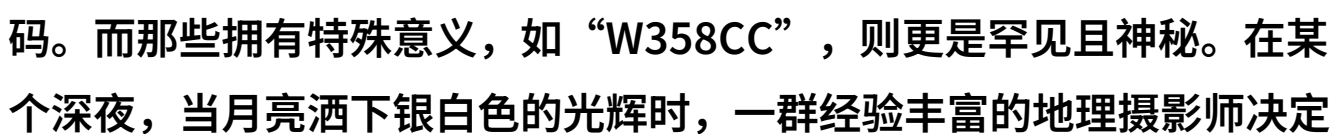
今天，我们要讲述的是一个特别的故事——关于一串被称为“W358CC”的无人区码，它背后隐藏着怎样的秘密？

在澳大利亚的一个偏远地区，有一个名叫艾伦的小镇。这里的人们对自然充满敬畏，对于荒野之旅充满好奇。在这样一个地方，人们开始使用无人区码来标记他们踏过的大地。这不仅是一种自我保护措施，更是一种对于未知世界的探索。



艾伦小镇上的居民们，每次踏入那些被誉为“大蓝海洋”的沙漠，他们都会带上自己的无人区码。一串串由数字组成的序列，被刻在树木、岩石甚至是风蚀后的古老石头上。当其他旅行者或是在附近进行搜救任务时，这些数字就像是指南针一样，引导着他们找到前行者的足迹。

然而，并不是所有的人都能轻易获得这些代码。而那些拥有特殊意义，如“W358CC”，则更是罕见且神秘。在某个深夜，当月亮洒下银白色的光辉时，一群经验丰富的地理摄影师决定揭开这串代码背后的秘密。



艾伦小镇上的居民们，每次踏入那些被誉为“大蓝海洋”的沙漠，他们都会带上自己的无人区码。一串串由数字组成的序列，被刻在树木、岩石甚至是风蚀后的古老石头上。当其他旅行者或是在附近进行搜救任务时，这些数字就像是指南针一样，引导着他们找到前行者的足迹。

然而，并不是所有的人都能轻易获得这些代码。而那些拥有特殊意义，如“W358CC”，则更是罕见且神秘。在某个深夜，当月亮洒下银白色的光辉时，一群经验丰富的地理摄影师决定揭开这串代码背后的秘密。

艾伦小镇上的居民们，每次踏入那些被誉为“大蓝海洋”的沙漠，他们都会带上自己的无人区码。一串串由数字组成的序列，被刻在树木、岩石甚至是风蚀后的古老石头上。当其他旅行者或是在附近进行搜救任务时，这些数字就像是指南针一样，引导着他们找到前行者的足迹。

3Z2LBAm4lx1SoCOv8ooVHI.jpg"></p><p>他们先从图书馆和历史档案中寻找线索，然后又到处询问当地居民，最终，他们发现这个代码似乎与一位年轻探险家的名字有关。这位年轻人的名字叫做克里斯，他曾经是一个著名的地理摄影师，但他突然消失在了这个遥远的地方。</p><p>经过多年的努力，这群摄影师终于找到了克里斯留下的最后一条线索。他留给我们的，是一段视频记录，以及那串神秘的W358CC编码。在视频中，克里斯提到了他的梦想——建立一个跨越整个国家的大规模荒野监测系统，以便更好地保护这些珍贵而脆弱的地理环境。</p><p></p><p>随后，不同背景的人士纷纷加入到这一计划中，其中包括科学家、志愿者以及技术专家。通过现代科技手段，他们成功建立起了所谓的大蓝海洋网络（Blue Ocean Network），利用卫星传感器和智能手机应用程序，使得任何一个人都能访问和参与到这项全球性的项目中去。</p><p>现在，在那个偏远的小镇上，无论你走多么遥远，只要打开你的手机，就能看到别人的轨迹。你可以选择加入已经存在的一队，或创建新的队伍，与全世界分享你的冒险故事。此外，你还可以查看过去历届队伍成员留下的痕迹，那些经历过风雨、汗水和泪水之后，却又因为勇气和热情而永恒留存下来的脚印。</p><p></p><p>所以，当你准备踏上自己的荒野之旅时，请记住，无论你走向何方，都会有一路以“无人区码一码二码W358CC”为代表的心跳回响，而我们也许正

是通过这样的心跳与您汇合，从而共同守护这片广阔而神圣的大地球。